

LÄNSSTYRELSEN

Östergötlands län

Planeringsavdelningen

korja

BESLUT

82

1 (4)

1975-11-21

11.184-758-75

dk

Söderköpings kommun

Box 66

614 00 SÖDERKÖPING

Skyddsområde och skyddsföreskrifter avseende grundvattentillgång för Östra Ryd samhälle, Söderköpings kommun

Länsstyrelsen fastställer med stöd av 2 kap 64 § vattenlagen följande skyddsområde och skyddsföreskrifter avseende grundvattentillgång inom fastigheten Hällerstad 1:1 med flera fastigheter i Söderköpings kommun.

Nedan angivna bestämmelser skall gälla inom det skyddsområde som utmärkts på bifogad karta. Området är indelat i brunnsområde samt inre och yttre skyddszon.

Allmänna föreskrifter 1 §

I Yttre skydds-zonen

a) Avloppsreningsbrunnar från enskilda hushåll må anläggas, varvid ledningar och brunnar skall utföras helt täta, så att läckage ej förekommer. Utsläpp inom området får ej förekomma.

b) Förvaring av naturgödsel eller andra gödselämnen får ej förekomma. Användning av naturgödsel och handelsgödsel får förekomma dock ej i flytande form. Spridning av bekämpningsmedel får ske först efter anmälan till hälsöversynsmyndigheten.

c) Grus-, sand- eller jordtäkt får ej utföras till större djup än en meter över högsta grundvattenytan.

d) Upplag och förråd av bensin, olja, vägsalt, fenolhaltiga preparat, giftiga kemikalier eller andra för grundvattnet skadliga ämnen eller avfall som innehåller dylikt ämne, får icke förekomma med mindre än att sådana särskilda åtgärder vidtagits, att ämnet vid läckage eller dylikt hindras nedtränga i grunden.

Stationära maskiner som drives med flytande bränsle får ej uppställas inom området med mindre än att eventuellt utläckande bränsle eller olja kan uppsamlas i ett under maskinen anbragt tätt plåttråg som rymmer hela den förekommande bränslen mängden.

1975-11-21

11.184-758-75

e) Industriell inrättning med för grundvattnet skadligt avfall såsom syra, lut eller metallsalter, får icke anordnas med mindre än att avfallet på betryggande sätt förvaras och avlägsnas. Hälsovårdsnämndens tillstånd skall vid varje sådan anläggning inhämtas.

f) På väl synlig plats invid vägar som leder in i skyddsområdet uppsättes två meter utanför vägområdet genom huvudmannens försorg en triangulär skylt (se skyltbilaga 2) med texten "Varning. Skyddsområde för grundvattentäkt. Förbjudet att här tömma bensin, olja, fett, avfall, kemikalier m m.

Spill eller läckage skall omedelbart rapporteras till brandkåren tel 90 000. Hälsovårdsnämnden".

g) Vid varje ovan- eller underjordisk utomhuscistern samt utomhus beläget påfyllningsrör för brandfarlig vätska eller där brandfarlig vätska eljest hanteras skall finnas varnings- skyltar med upplysning om att cisternen är belägen eller hanteringen sker inom skyddsområde för vattentäkt. En triangulär varningsskylt (se skyltbilaga 2) skall enligt nämnda tillämpningsbestämmelse ha följande text "Fara för vattenförorening. Skyddsområde".

En rektangulär tilläggs- skylt (se skyltbilaga 1) skall ha följande text "Vid spill eller läckage ring omedelbart brandkåren tel 90 000. Hälsovårdsnämnden".

Vid cisterner skall skyltarna placeras så nära påfyllningsröret som möjligt och vid hanteringsplats på stolpe eller förrådsbyggnad i nära anslutning till platsen. Skyltarna uppsättes på ägarens bekostnad.

2 §

II Inre skydds-zonen

Inom området skall utöver vad som föreskrivits för den yttre skydds-zonen följande gälla:

a) Avloppsreningsanläggningar får ej anläggas. Avloppsledningar inom området skall utföras med täta rör och skarvar och får ej läggas närmare vattentäkten än 50 meter.

b) Spridning av bekämpningsmedel och andra för grundvattnet skadliga ämnen får ej förekomma.

c) Grus-, sand- eller jordtäkt får ej utföras till större djup än 3 meter över högsta grundvattenytan.

1975-11-21

11.184-758-75

- d) Bebyggelse inom området får ej komma till stånd.
- e) Soptipp, komposthög eller gödselstäck får ej anordnas inom området.
- f) För dammbindning av väg får för grundvattnet skadliga kemikalier ej användas.

3 §

III Brunnsområdet

Inom området skall utöver vad som föreskrivits för den inre skyddszonen följande gälla:

- a) Inom brunnsområdet får endast vattentäktverksamhet bedrivas.
- b) Åtgärder som kan medföra risk för förorening av grundvattnet får ej förekomma.
- c) Till förhindrande av intrång på området skall detsamma vara inhägnat och försedd med läsbara grindar.

4 §

Om tillsyn över efterlevnaden av bestämmelserna i 1-3 §§ stadgas i 2 och 30 §§ hälsovärdsstadgan.

5 §

Förseelser mot föreskrifterna i dessa bestämmelser besträffas såsom i 13 kap 14 § andra stycket vattenlagen sågs, därest inte ansvarsbestämmelser i annan ordning finnes utfärdade.

Hälsovårdsnämnden skall av både huvudmannen och av dessa föreskrifter berörda fastighetsägare hållas underrättad om sådana vidtagna åtgärder, som av något skäl kan tänkas påverka vattnets kvalitet i råvattentäkten.

Detta beslut skall omedelbart lända till efterrättelse och gälla intill dess sannolunda förordnats.

Besvär till kammarrätten enligt bilaga (formulär 10).

I den slutliga handläggningen av detta ärende har förutom undertecknade deltagit överlantmätaren Rolf Davidsson, länsassessorn Hans Fernwall och byrådirektören Nils Erik Friberg.

L. Rydberg
Länsråd

Gunnar Jönsson
Byrådirektör

1975-11-21

11.104-758-75

Bilagor
kartkopia över skydds zoner för vattentäkt
skyltbilaga 1
skyltbilaga 2

Kopia till

akten (kommunförsier)

statens vägverk, vägförvaltningen i Östergötlands län
Söderköpings kommun för anslag
hälsövrårdsnämnden, Söderköpings kommun
byggnadsnämnden, "

Nils Rudger Ankarstrand, Hellerstad, Ö Ryd, 614 00 SÖDERKÖP

Gustav Johansson, Fyrby gård, Ö Ryd, 614 00 SÖDERKÖPING

Lars Johansson, Fyrby gård, Ö Ryd, 614 00 SÖDERKÖPING

Lena Gunnarsson, Rimsmedsvägen 34 A, 381 00 KALMAR

Per-Olof Johansson, Fyrby gård, Ö Ryd, 614 00 SÖDERKÖPING

Norrköpings Sandaktiebolag, Finspångsvägen, 605 90 NORRKÖPING

Televerket, Fack, 601 01 NORRKÖPING

länsläkarorganisationen

lantmäterienheten

planerhoten

kungöres i länskungörelsen

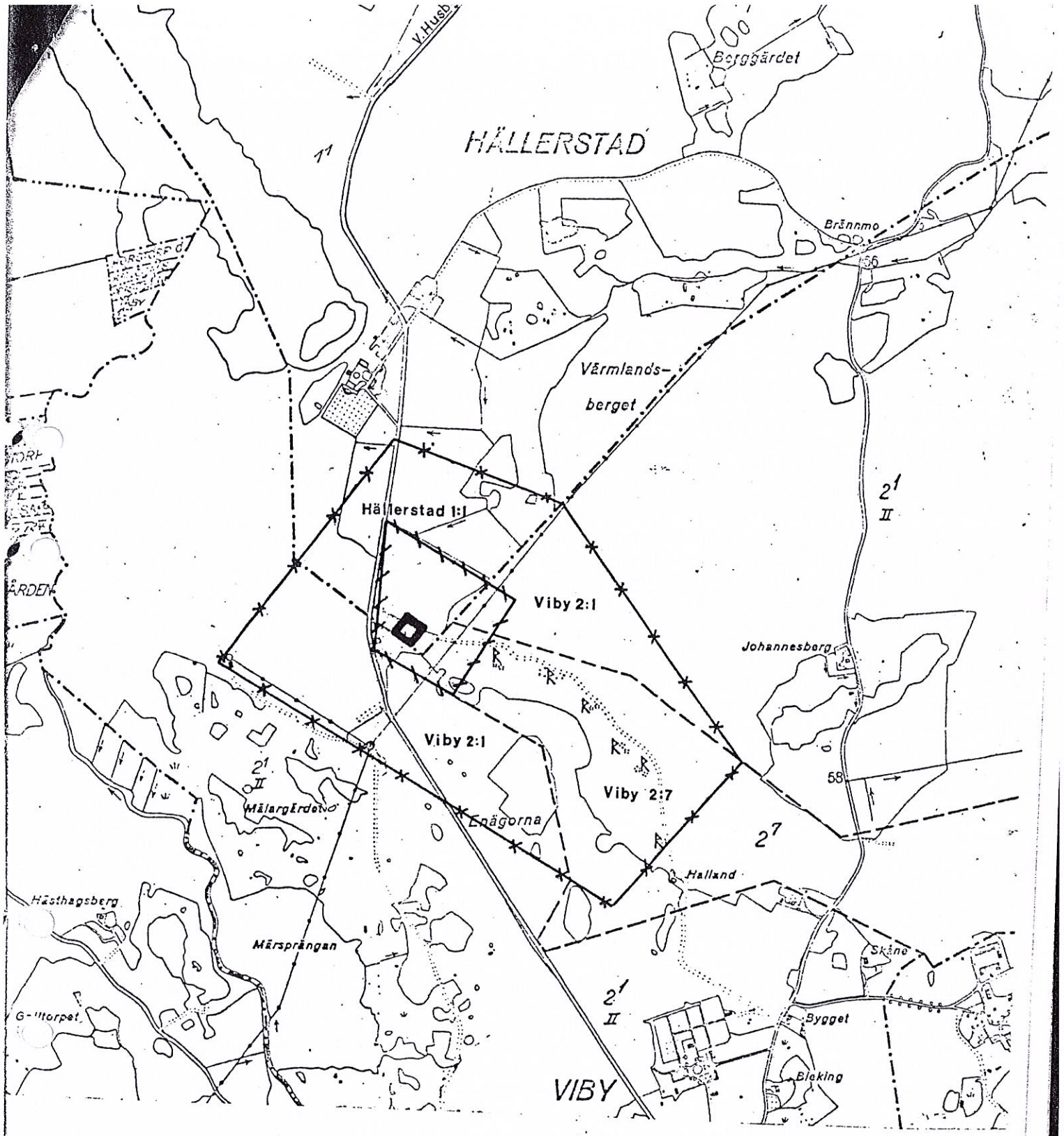
kungöres i Folkbladet Östgöten, Norrköpings Tidningar och




Länstidningen Östergötland

Bestyrkes

Carl Johansson

cj



- 
 Yttre skyddszon
- 
 Inre skyddszon
- 
 Brunnsmråde

Tillhör länsstyrelsens beslut
1975-11-21 (11.184-758-75)

Östra Ryd
Söderköpings kommun
Förslag till skyddszon
för vattentäkt

Byggnadskontoret 1973-04-14.

Ake Claesson

e) Industriell inrättning med för grundvattnet skadligt avfall såsom syra, lut eller metallsalter, får icke anordnas med mindre än att avfallet på betryggande sätt förvaras och avlägsnas. Hälsovårdsnämndens tillstånd skall vid varje sådan anläggning inhämtas.

f) På väl synlig plats invid vägar som leder in i skyddsområdet uppsättes två meter utanför vägområdet genom huvudmannens försorg en triangulär skylt (se skyltbilaga 2) med texten "Varning. Skyddsområde för grundvattentäkt. Förbjudet att här tömma bensin, olja, fett, avfall, kemikalier m m.

Spill eller läckage skall omedelbart rapporteras till brandkåren tel 90 000. Hälsovårdsnämnden".

g) Vid varje ovan- eller underjordisk utomhuscistern samt utomhus beläget påfyllningsrör för brandfarlig vätska eller där brandfarlig vätska eljest hanteras skall finnas varningsskyltar med upplysning om att cisternen är belägen eller hanteringen sker inom skyddsområde för vattentäkt. En triangulär varningsskylt (se skyltbilaga 2) skall enligt nämnda tillämpningsbestämmelse ha följande text "Fara för vattenförorening. Skyddsområde".

En rektangulär tilläggs skylt (se skyltbilaga 1) skall ha följande text "Vid spill eller läckage ring omedelbart brandkåren tel 90 000. Hälsovårdsnämnden".

Vid cisterner skall skyltarna placeras så nära påfyllningsröret som möjligt och vid hanteringsplats på stolpe eller förrådsbyggnad i nära anslutning till platsen. Skyltarna uppsättes på ägarens bekostnad.

2 §

II Inre skyddszone

Inom området skall utöver vad som föreskrivits för den yttre skyddszone följande gälla:

a) Avloppsreningsanläggningar får ej anläggas. Avloppsledningar inom området skall utföras med tätta rör och skarvar och får ej läggas närmare vattentäkten än 50 meter.

b) Spridning av bekämpningsmedel och andra för grundvattnet skadliga ämnen får ej förekomma.

c) Grus-, sand- eller jordtäkt får ej utföras till större djup än 3 meter över högsta grundvattennytan.

1975-11-21

11.184-758-75

- d) Bebyggelse inom området får ej komma till stånd.
- e) Septtipp, komposthög eller gödselstack får ej anordnas inom området.
- f) För dammbindning av väg får för grundvattnet skadliga kemikalier ej användas.

3 §

III Brunnsområdet

Inom området skall utöver vad som föreskrivits för den inre skyddszonen följande gälla:

- a) Inom brunnsområdet får endast vattentäktverksamhet bedrivas.
- b) Åtgärder som kan medföra risk för förorening av grundvattnet får ej förekomma.
- c) Till förhindrande av intrång på området skall detsamma vara inhägnat och försett med låsbara grindar.

4 §

Om tillsyn över efterlevnaden av bestämmelserna i 1-3 §§ stadgas i 2 och 38 §§ hälsovårdsstadgan.

5 §

Föresclser mot föreskrifterna i dessa bestämmelser besträffas såsom i 13 kap 14 § andra stycket vattenlagen sägs, därest inte ansvarsbestämmelser i annan ordning finnes utfärdade.

Hälsovårdsnämnden skall av både huvudmannen och av dessa föreskrifter berörda fastighetsägare hållas underrättad om sådana vidtagna åtgärder, som av något skäl kan tänkas påverka vattnets kvalitet i rivattentäkten.

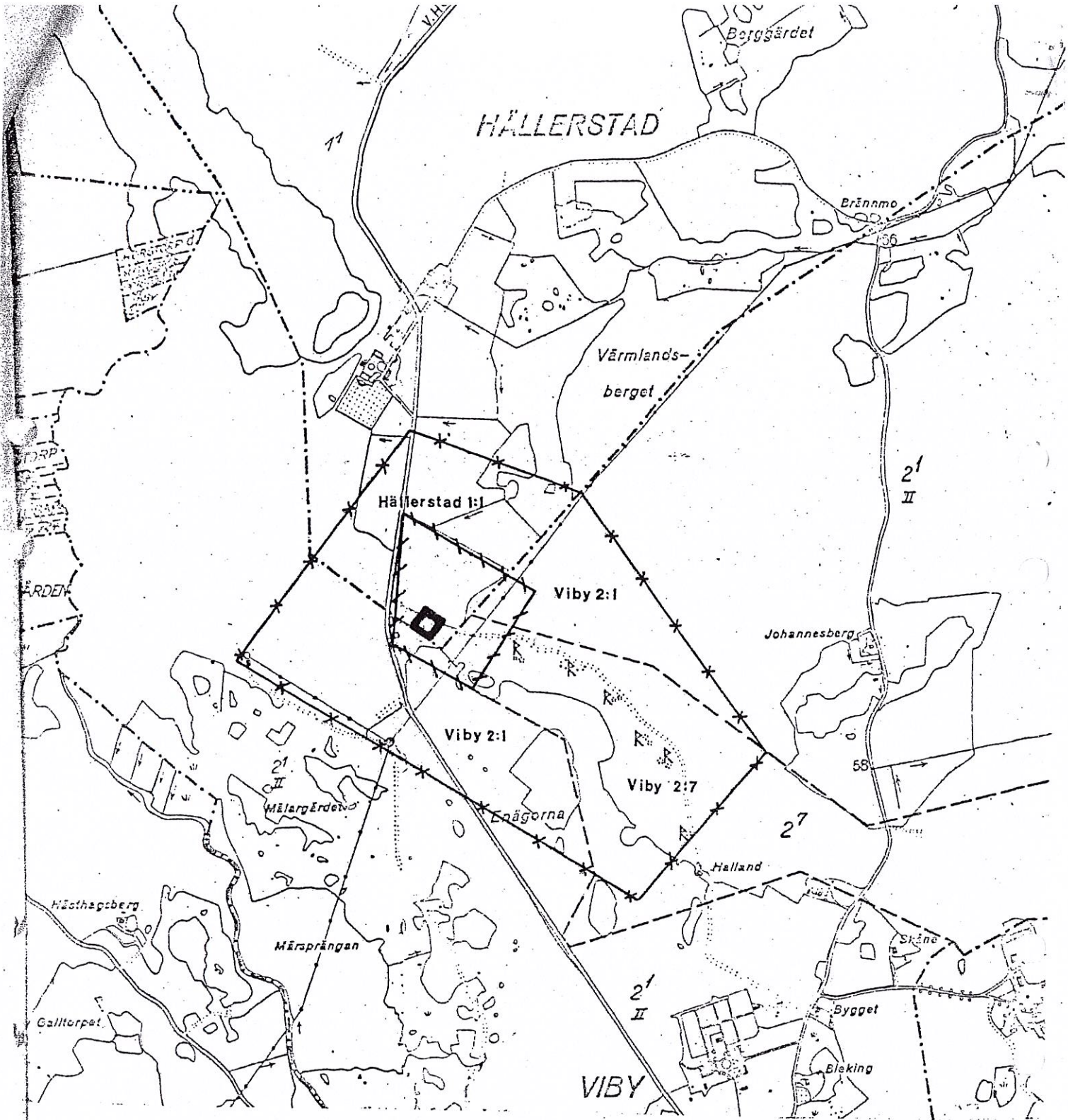
Detta beslut skall omedelbart lända till efterrättelse och gälla intill dess annorlunda förordnats.




Besvär till kammarrätten enligt bilaga (formulär 10).

I den slutliga handläggningen av detta ärende har förutom undertecknade deltagit överlantmätaren Rolf Davidson, länsassessorn Hans Fernwall och byrådirektören Nils Erik Friberg.

E. Nydberg
Länsråd

Gunnar Jönsson
Byrådirektör



-  Yttre skyddszon
-  Inre skyddszon
-  Brunnsområde

Tillhör länsstyrelsens beslut
1975-11-21 (11.184-758-75)

Östra Ryd
Söderköpings kommun
Förslag till skyddszon
för vattentäkt

Byggnadskontoret 1973-04-14.
Åke Claesson