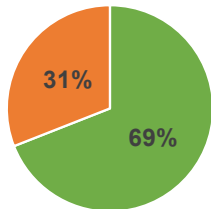
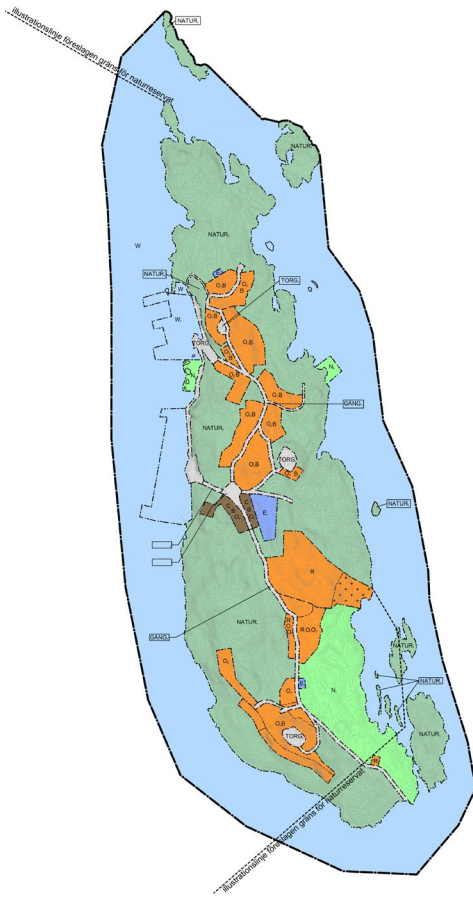
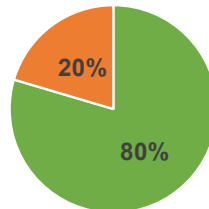
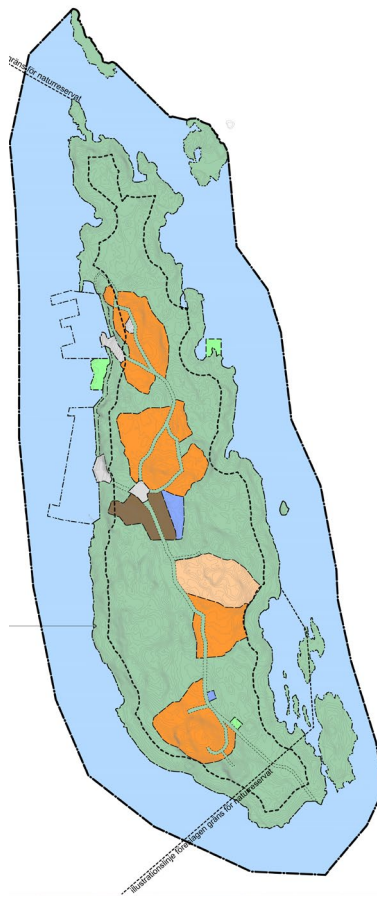


Planeringsbesked 2020-11-06



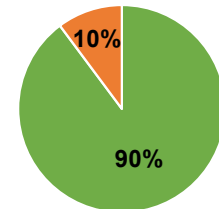
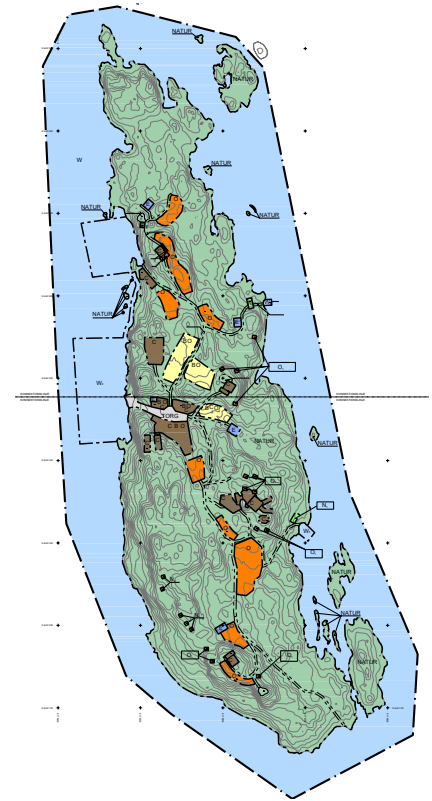
■ Allmän platsmark
■ Kvartersmark

Förslag justering 2021-09-21



■ Allmän platsmark
■ Kvartersmark

Nuvarande förslag 2024-10-23



■ Allmän platsmark
■ Kvartersmark

Fördelning av ytor och byggnader i planeringsbeskedet 2020-11-16		Fördelning av ytor och byggnader i förslag 2021-09-21		Fördelning av ytor och byggnader i nuvarande förslag 2024-10-23		Minskning från 2020
Tidigare militärt ianspråkade ytor ⁽¹⁾ i m ²	34 600	Exakta siffror saknas för denna version, men andelen kvartersmark och bostäder minskades och bostäder tilläts i färre områden än i versionen från 2020.	Tidigare militärt ianspråkade ytor ⁽¹⁾ i m ²	34 600		
Total yta kvartersmark i m ²	43 400		Total yta kvartersmark i m ²	14 410	67 %	
Total byggnadsarea ⁽²⁾ i m ²	6 400		Total byggnadsarea ⁽²⁾ i m ²	4 365	32 %	
Total bruttoarea ⁽³⁾ för bostäder och tillfällig vistelse (1-6 våningar) i m ²	8 120		Total bruttoarea ⁽³⁾ för bostäder och tillfällig vistelse (1-2 våningar) i m ² , varav ca 20% är indragna uteplatser.	4 820, 3 800 exkl uteplatser	48 % (inkl indragna uteplatser)	
Totalt bruttoarea ⁽³⁾ där bostäder tilläts, i m ²	6 850		Totalt bruttoarea ⁽³⁾ där bostäder tilläts, i m ² , inkl indragna uteplatser.	2 290, 1 850 exkl uteplatser	66 % (inkl indragna uteplatser)	
Antal byggnader totalt i situationsplan ⁽⁴⁾	119 st		Antal byggnader totalt i situationsplan ⁽⁴⁾	87 st	27 %	
Antal byggnader där bostäder tilläts	80 st		Antal byggnader där bostäder tilläts, varav 3 bokaler	19 st	76 %	

(1) Tidigare militärt ianspråkade ytor såsom avsprängda ytor, sprängstensutfyllda ytor, ytor för bunkrar och värn samt vägdragningar

(2) Byggnadsarea: Den area som en byggnad upptar på marken.

(3) Bruttoarea: Den sammanlagda ytan av alla våningsplan i en byggnad.

(4) Här ingår alla byggnader, inklusive byggnader för centrumfunktioner och tekniska anläggningar.